




GEZ	KARTA ADRESOWA ZABYTKU		3. Miejscowość LUTOMIERSK
1. Nazwa MOST TRAMWAJOWY NA RZECIE NER W LUTOMIERSKU ZLOKALIZOWANY NA TRASIE LINII TRAMWAJÓW PODMIEJSKICH ŁÓDZKICH WĄSKOTOROWYCH ELEKTRYCZNYCH KOLEI DOJAZDOWYCH ŁÓDŹ-KONSTANTYNÓWŁ ŁÓDZKI-LUTOMIERSK, PÓŹNIEJ LINII NR 43 W GRANICACH GMINY LUTOMIERSK		2. Czas powstania 1930 r.	4. Adres działka nr ewid. 158, obręb 0014 5. Przynależność administracyjna województwo łódzkie powiat pabianicki gmina Lutomiersk 6. Formy ochrony Brak mpzp
<div></div> <p>Widok od strony południowo – wschodniej</p> <div></div> <p><small>Za zbiorów archiwum Zakładu Torów i Sieci MPK-Łódź</small></p>		<div></div> <p>Mapa z lokalizacją mostu w terenie</p>	

Przekrój poprzeczny doliny Ner i przekrój podłużny mostu

Przekrój poprzeczny doliny Ner i przekrój podłużny mostu